

**COMUNE DI SPOLTORE**

DIRTA

OGGETTO  
**PIANO DI RECUPERO DI INIZIATIVA PRIVATA**

TAVOLANI  
**8**

SCALA  
**1:500**









ELABORATO  
**DISTANZE E DISTACCHI**

DATA  
 GIUGNO 2013

IL PROGETTISTA  
**Arch. FRANCO FELICIANI**  
**Geom. DINO DI GIROLAMO**

COLLABORATORI  
**Arch. SIMONA FERRARI**  
**Arch. OTTAVIO SABATINO**

**LEGENDA**

	PERIMETRO DEL P.A.R.		DC = distanza dal confine
	P PARCHEGGIA PUBBLICI		DF <sub>min</sub> = distanza minima dal fabbricato
	SPAZI DI UTILIZZO PRIVATI		DS = distanza dalla strada
	E NUOVI FABBRICATI		
	STRADE E MARCHEPEDI		

C1, C2, C3 = comprensori  
 L1, L2, L3, L4 = lotti  
 E1, E2, E3, E4 = nuovi edifici

\* separazioni su edifici esistenti

