

COMUNE DI SPOLTORE

OGGETTO	TRACCE N. 2
PIANO DI RECUPERO DI INIZIATIVA PRIVATA	SCALA 1:500
STATO DI FATTO E VOLUMETRIE ESISTENTI	DATA GIUGNO 2013
ELABORATO	
L. PROGETTISTA	
Arch. FRANCO FELICIANI	
Geom. DINO DI GIROLAMO	
COLLABORATORI	
Arch. SIMONA FERRARI	
Arch. OTTAVIO SABBATINO	

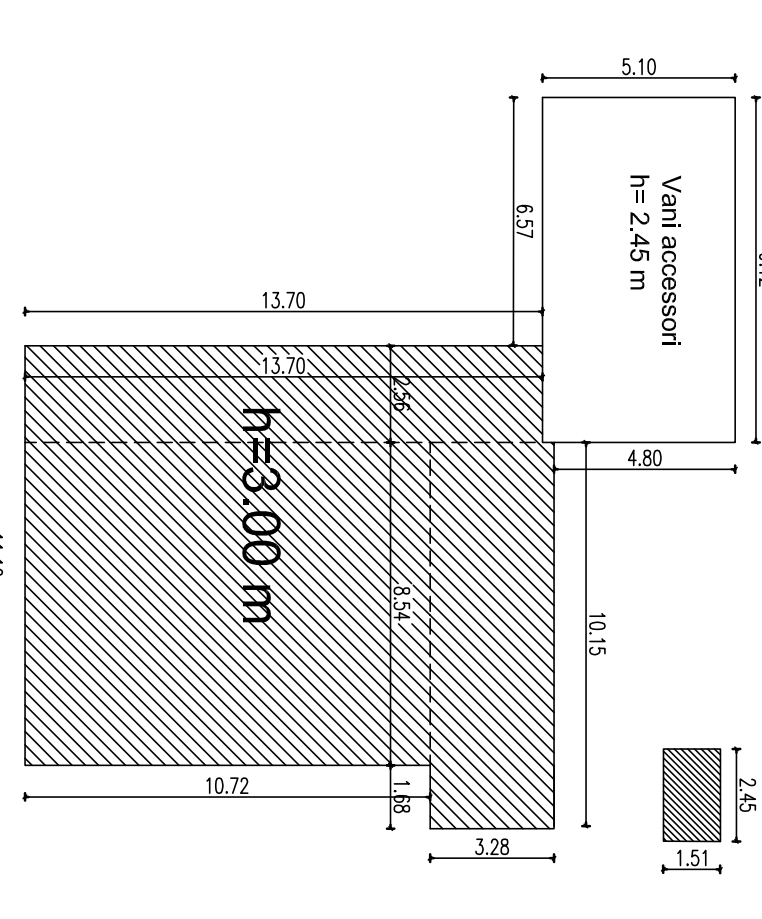
LEGENDA

- PARTICELLE CATASTALI DEL P.A.R.
- STRADE E MARCIAPIEDI
- RETI ACQUE NERE
- RETI ACQUE BIANCHE



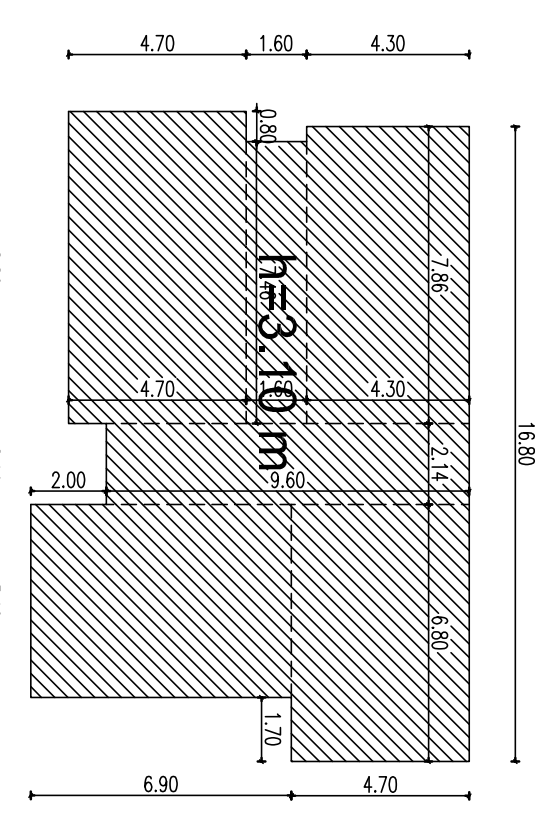
CALCOLO VOLUMI ESISTENTI

Lotto 1
Licenza edilizia del 26/07/1983 e successivo condono edilizio



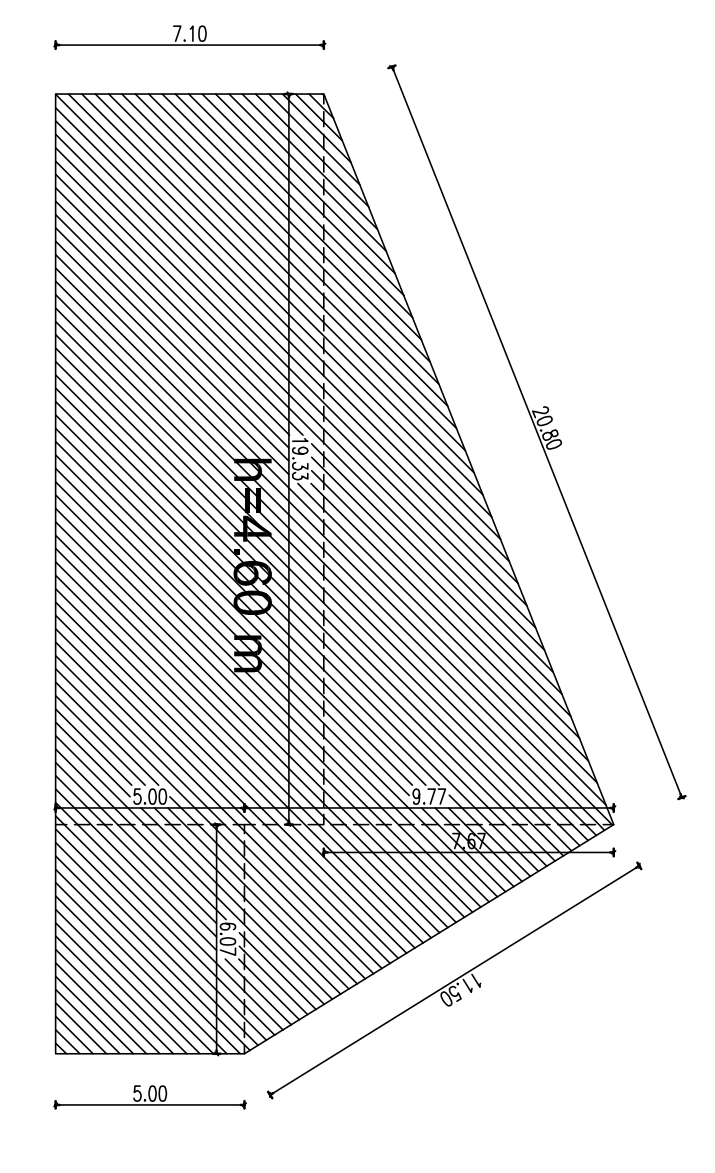
$$V = (13.70 \times 2.56) + (8.54 \times 10.72) + (10.15 \times 3.29) + (2.45 \times 1.51) \times 3.00 =$$

Lotto 2
Licenza edilizia del 1/10/1985



$$V = (7.86 \times 4.30) + (1.60 \times 7.46) + (8.26 \times 4.70) + (9.60 \times 2.14) + (6.80 \times 4.70) + (5.10 \times 6.90) \times 3.10 = 534.00 \text{ mc}$$

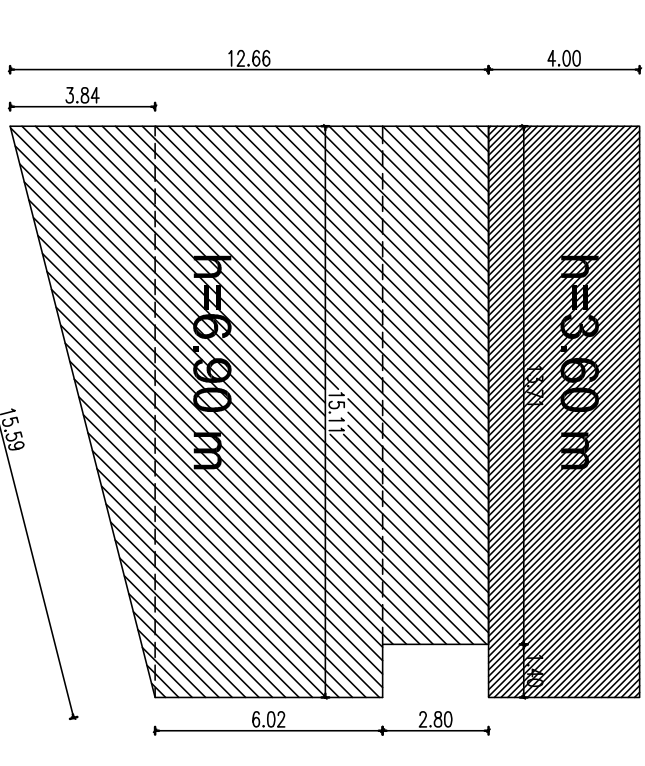
Lotto 3
Licenza edilizia del 12/11/1970 - Concessione edilizia n. 19/1984 - Concessione edilizia n.92 del 14/07/1987



$$V = ((19.33 \times 7.67 / 2) + (6.07 \times 9.77 / 2) + (19.33 \times 7.10) + (6.07 \times 5.00)) \times 4.60 = 1248.00 \text{ mc}$$

Lotto 4

Licenza edilizia del 24/06/1975 e variante del 16/01/1981 n.28 Concessione edilizia in sanatoria n. 27/1995 del 14/11/1995 Concessione edilizia n.130/2000 Autorizzazione n. 18/2000 e relativo condono n. 15/60 del 07/07/2004.



$$V = (3.84 \times 15.11 / 2) + (6.02 \times 15.11) + (13.71 \times 2.80) \times 3.60 = 1310.26 \text{ mc}$$